

REPÚBLICA DE COLOMBIA  
INSTITUTO GEOGRÁFICO AGUSTÍN CODAZZI



## DEPARTAMENTO DE ARAUCA

### División Política Administrativa

#### LOCALIZACIÓN GENERAL



#### INFORMACIÓN DE REFERENCIA

Elipsoide	Internacional 1924
Proyección	Conforme de GAUSS
Origen	Bogotá
Coordenadas Planas	1.000.000 metros Norte 1000.000 metros Este
Coordenadas Geográficas	Latitud 4° 35' 56,57" Longitud 74° 4' 51,30" Oeste de Greenwich








Restricciones:  
Dado que el producto es obtenido de un proceso de generalización, no es apropiada su aplicación para la ubicación exacta de puntos ni para el cálculo de áreas o distancias.

Escala Gráfica  
0 16 32 km



© INSTITUTO GEOGRÁFICO AGUSTÍN CODAZZI, 2012

#### CONVENCIONES

-  Capital de departamento
-  Cabecera municipal
-  Limite internacional
-  Limite departamental
-  Limite municipal
-  Aeropuerto principal
-  Aeropuerto secundario